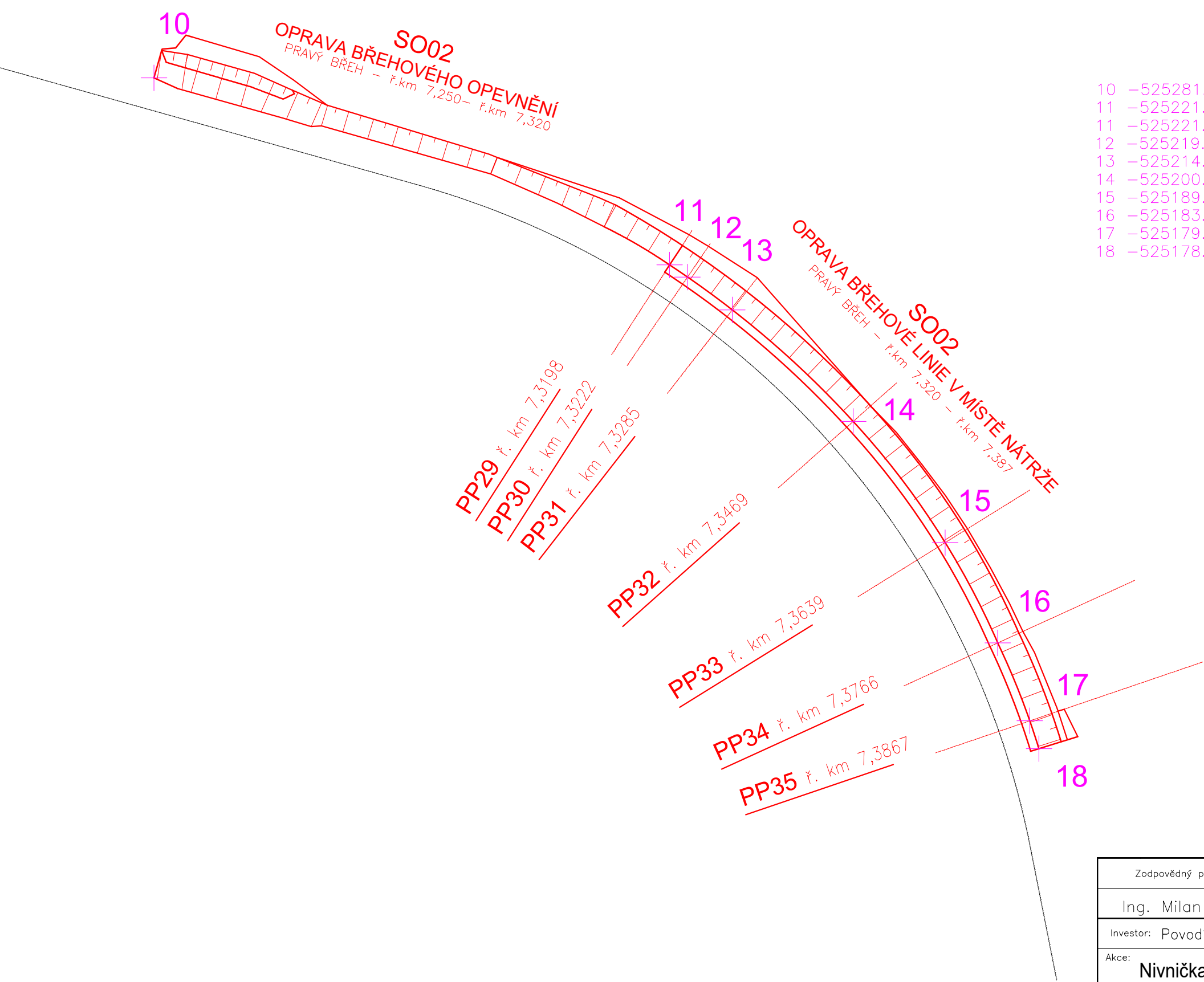




POZNÁMKA:

- TRASA OPRAVY MEZI BODY 10–11 JE DÁNA TRASOU STÁVAJÍCÍHO NEPORUŠENÉHO OPEVNĚNÍ, KTEROU BUDE OPRAVA KOPIROVAT



10	-525281.2834	-1193006.0040	(ZAČÁTEK OPRAVOVANÉHO ÚSEKU)
11	-525221.4615	-1193027.7019	(KONEC OPRAVOVANÉHO ÚSEKU)
11	-525221.4615	-1193027.7019	(ZAČÁTEK OPRAVOVANÉHO ÚSEKU)
12	-525219.3929	-1193029.1004	
13	-525214.1946	-1193032.9177	
14	-525200.1615	-1193045.8532	
15	-525189.4921	-1193059.9179	
16	-525183.3767	-1193071.5676	
17	-525179.6668	-1193080.5970	
18	-525178.5976	-1193083.8219	(KONEC OPRAVOVANÉHO ÚSEKU)



Zodpovědný pracovník	Vypracoval		 AQUA CENTRUM Břeclav s.r.o. Kapusty 27, 690 06 Břeclav IČO 60710063, DIČ CZ60710063 tel.: 519 333 689, email: aqc@wo.cz
Ing. Milan Bartolšic	Ing. Jan Varadinec		
Investor: Povodí Moravy, s.p., Dřevařská 11, 60200 Brno			Formát
Akce: Nivnička, Úprava Nivničky, ř.km. 6,600-7,400 oprava opevnění a příčných objektů DOKUMENTACE PRO PROVÁDĚNÍ STAVBY			Datum
			Číslo stavby
Příloha: S002 – OPRAVA KORYTA V ř.km 6,8243–ř.km 7,4080 VYTYČOVACÍ SCHÉMA – DÍL II			Měřítko 1:500
			Číslo přílohy E.2